

GEOCACHING

Weites Tal (barrierefrei)

"Flößerpfad"



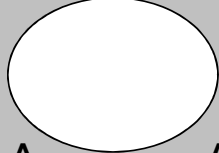

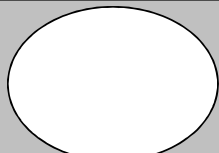
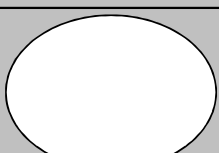
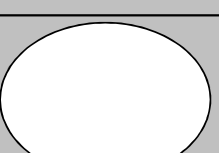
Bitte denk daran, einen Stift mitzunehmen! Die Markierungsfarbe für diesen Cache ist **blau**.

Gehe gemeinsam mit Johann Staiger auf Tour. Findest du alle Stationen? Dann kannst du Johann am Schluss eine Nachricht hinterlassen und den Finalstempel finden!

Infos unter www.floesserpfad.de/geocaching oder im Geocaching Flyer. Auf der gleichen Strecke verläuft auch der Kindercache "Der kleine Flößer".

Parken / ÖPNV: Parken am Bahnhaltelpunkt Halbmeil N48°17.428 E008°16.278. Von hier aus zu Fuß; stündliche Rückfahrt mit der Bahn ab Wolfach N48°17.692 E008°13.303.

Bitte hier Ziffer eintragen / stempeln

1. STATION	N48°17.414 E008°15.744 Siehst du das grüne Objekt? Schau, ob du die erste Rätselziffer A entdeckst.	 A A
2. STATION	N48°17.598 E008°15.656 Suche hier am Ende der Mauer, dann findest du die zweite Rätselziffer B.	 B B
3. STATION	N48°17.751 E008°15.B8A Pause geällig? Hier solltest Du das Brückengeländer näher untersuchen, das hilft dir auf der Suche nach der blauen Ziffer weiter. Notiere die Höhe auf dem Wegweiser als XYZ m	 C C
4. STATION	N48°1(C+1).(C+2)B9 E008°1B.9BB Die Berechnung sollte nicht schwer gewesen sein, schau dich um, was gehört denn nicht hierher. Dann klappt es bestimmt mit dem Finden der Zahl.	 B B
5. STATION	N48°1(A+B+1).77X E008°14.(XYZ-104) Suche an der Mauer. Dort findest du die vorletzte Zahl, bald hast Du alles komplett. Die Rätselziffer sei D.	 D D
6 ZIEL	N48°17.(621+XYZ) E008°1(C/2).3(D+4)(C-3) Super ! Du hast nun alles geschafft, schau Dich etwas um, finde den Schlüssel zum Glück und den Stempel. Du kannst mir auch gerne eine Nachricht hinterlassen. Ich hoffe, es hat Spaß gemacht!	